



## Gebruik Aanvullingslijst 2012



De wateren in deze lijst zijn geordend per federatie.  
U vindt de wateren op de volgende pagina's:

1	Sportvisserij MidWest Nederland	11
	- regio Noord	
	- regio Midden	
	- regio Zuid	
	- regio Randmeren	
2	Fed. Groningen Drenthe	4
3	Sportvisserij Fryslân	7
4	Sportvisserij Oost-Nederland	8
5	Fed. Midden Nederland	21
6	Sportvisserij Zuidwest Nederland	25
7	Sportvisserij Limburg	30

## Waarom lid van een hengelsportvereniging?

Het lidmaatschap van de hengelsportvereniging biedt u:

- de wettelijk vereiste toestemming om te mogen vissen
- heel veel prachtige viswateren in geheel Nederland
- tal van leuke activiteiten waaraan u kunt meedoen

Daarnaast zorgen de verenigingen, federaties en Sportvisserij Nederland voor:

- het behartigen van de belangen van de sportvisserij
- goede viswateren en een goede visstand
- viscursussen voor de jeugd
- de organisatie van viswedstrijden
- voorlichting en informatie
- positieve publiciteit voor de sportvisserij

Dit alles dankzij de inzet van duizenden vrijwilligers!

Deze Aanvullingslijst 2012 is een uitgave van de hieronder vermelde federaties aangesloten bij Sportvisserij Nederland:

- 1 Sportvisserij MidWest Nederland
  - regio Noord
  - regio Midden
  - regio Zuid
  - regio Randmeren
- 2 Fed. Groningen Drenthe
- 3 Sportvisserij Fryslân
- 4 Sportvisserij Oost-Nederland
- 5 Fed. Midden Nederland
- 6 Sportvisserij Zuidwest Nederland
- 7 Sportvisserij Limburg

Deze Aanvullingslijst 2012 is met de meeste zorg samengesteld. Sportvisserij Nederland en de federaties aanvaarden geen enkele aansprakelijkheid voor schade die het gevolg zou zijn van enig gegeven in deze lijst.

De hieronder vermelde wateren en voorwaarden zijn een aanvulling op de Landelijke & Federatieve Lijst van Viswateren 2010-2011-2012. In deze wateren mag worden gevestigd door de houder van een geldige VISpas, onder de algemene voorwaarden zoals vermeld in de Landelijke Lijst en de voorwaarden zoals vermeld bij de verschillende federaties.

Bij het vissen in de hieronder genoemde wateren dient u naast de VISpas en de Landelijke & Federatieve Lijst van Viswateren deze aanvullingslijst bij u te hebben. Het witte gedeelte betreft aanvullingen op de Landelijk ingebrachte wateren, de omkaderde blauwe gedeelten betreffen aanvullingen van Federatieve Lijsten dan wel verenigingslijsten. Voor deze laatste dient u in het bezit te zijn van de VISpas van de juiste federatie of vereniging.

Omdat iedere regio verschillende lijsten kent wordt waar nodig, bij de pagina's steeds met een code aangegeven op welke pagina de aanvulling per regio staat.

**Lijst A** = Hengelsportfederatie Groningen en Drenthe, Sportvisserij Fryslân en Hengelsportfederatie Oost-Nederland

**Lijst B** = Sportvisserij Zuidwest Nederland en Hengelsportfederatie Midden Nederland

**Lijst C** = Federatie van hengelsportverenigingen in het Gooi en Eemland e.o. en Sportvisserij NoordWest Nederland

**Lijst D** = Sportvisserij Limburg

**De ligging van de wateren is ook te vinden op [www.visplanner.nl](http://www.visplanner.nl)**

Gebaseerd op de 'Code of practice for recreational fisheries' van de EIFAC/FAO

1. Sportvissen is een activiteit waar levende dieren bij betrokken zijn. Het welzijn van vissen kan tengevolge van het vangen, onthaken en terugzetten van vis bij onzorgvuldig handelen negatief worden beïnvloed. Beschadigingen en/of stress kunnen het gevolg zijn. Sportvissers zijn daarom verplicht met zorg en respect met de vissen om te gaan.
2. Wees ervan bewust dat gevangen vissen (dood of levend) gevaarlijke visziektes kunnen verspreiden. Zet een gevangen vis daarom alleen terug in het water waar deze is gevangen.
3. Het materiaal dient geschikt te zijn voor de te vangen vis (formaat, soort). Zorg bij het vissen dat:
  - a) de haak niet wordt geslikt;
  - b) de vis alleen in de bek wordt gehaakt;
  - c) de lijn niet breekt;
  - d) de drill zo kort mogelijk duurt;
  - e) verwondingen zoveel mogelijk worden voorkomen.
4. De vis dient voorzichtig te worden geland en dient tijdens het onthaken goed te worden vastgehouden zonder echter in de vis te knijpen.
5. Vissen die voor eigen consumptie zijn bestemd moeten -liefst vóór het onthaken- worden gedood door een stevig klap op de kop. Dit dient bij voorkeur te gebeuren met een priester of ander daarvoor geschikt zwaar voorwerp, waarna direct de kieuwbogen kunnen worden doorsneden.
6. Vissen mogen alleen levend worden bewaard in geschikte leefnetten overeenkomstig de leefnetcode van Sportvisserij Nederland, in een geschikte bun e.d., die voldoende ruimte en zuurstof bieden.
7. Vissen met levende aasvis is in Nederland verboden. Bij gebruik van aasvissen voor het vissen op roofvis, dienen deze vóór bevestiging aan de haak te worden gedood met een klap op de kop.
8. Tijdens viswedstrijden dient te worden voorkomen dat de gevangen vis tijdens het wegen en terugzetten wordt beschadigd. Zorg er voor dat er voldoende weegpunten aanwezig zijn, vermijd te lange blootstelling aan lucht en zet de vis zo dicht mogelijk bij de plek terug waar deze is gevangen.

9. Zet een gevangen vis in de best mogelijke conditie terug door:
- zodanig te werk te gaan en middelen te gebruiken dat tijdens het binnenhalen, onthaken en/of terugzetten van de vis geen verwondingen aan de slijmblaas en organen van de vis worden veroorzaakt;
  - altijd over een hakensteker, een onthaaktang en geschikt landingsmiddel (bijv. schepnet) te beschikken;
  - de tijd dat een vis uit het water is zo kort mogelijk te houden;
  - een vis alleen met nat gemaakte handen aan te raken;
  - de vis bij voorkeur in het water te onthaken;
  - het contact met de kieuwen en ogen van de vis te vermijden;
  - bij het vissen op roofvis altijd een kniptang voor (meertandige) haken mee te nemen;
  - bij het onthaken van grote vissen (karper en snoek) altijd een onthaakmat te gebruiken;
  - bij diepgehaakte vissen de lijn zo dicht mogelijk bij de haak door te knippen en daarna de vis weer terug te zetten, mits verwacht wordt dat de vis dit overleeft;
  - ernstig gewonde vissen niet terug te zetten, direct te doden en mee te nemen naar huis;
  - niet op zodanige dieptes te vissen, dat vissen door het drukverschil beschadigd raken;
  - niet tijdens de paaitijd op roofvis te vissen;
  - de gevangen vis zo snel mogelijk voorzichtig in hetzelfde water terug te zetten;
  - indien nodig de vis bij het terugzetten te ondersteunen, totdat deze in staat is om op eigen kracht weg te zwemmen.
10. Ruim na een visdag lijnen en ander afval op. Achtergelaten vislijnen en haken kunnen veel schade aanrichten.

## Visserijwet

**Pagina 7**, direct onder het kopje **Nachtvissen** toevoegen:

Reglement voor de binnenvisserij 1985 art. 7, lid 3

**Nachtvissen is het hele jaar toegestaan in onder meer:**

- de Rijn, de Maas en alle andere stromende wateren, welke met de twee eerstgenoemde in open verbinding staan en daarvan water afvoeren;
- De volledige omschrijving is te vinden op de website van Sportvisserij Nederland.

## Federatie Groningen Drenthe

Kantoor: Transportweg 13, 9482 WN Tynaarlo

Tel.: (0592) 54 28 90

e-mail: hsfgron-dren@vissen.nl

website: www.vissen.nl

**Pagina 10** (Lijst C, pagina 93) Bijzondere voorwaarden toevoegen:

6. *Afwijkend van algemene voorwaarde nr. 2 (pagina 2), is vanaf 1 januari 2012 het gebruik van 3 hengels in de wateren van de federatie toegestaan mits men, in aanvulling op de VISpas, in bezit is van een geldige Derde hengelvergunning 2012 van de federatie. Deze vergunning is niet geldig in de wateren, opgenomen onder vijvers in Groningen en Drenthe, alsmede andere wateren uit de Lijst van Viswateren waar met maximaal 1 hengel mag worden gevist*

**Pagina 11** (Lijst C, pagina 94),

toevoegen: **Appingedam:** vijvers aan de Harm Kuperstraat, Koninginnelaan, het Balkgat, Meedensingel, Appe, Rechte tocht, Haakse tocht, Hart van Opwierde, Burgemeester Hoofd van Iddekingesingel en de Watergang Prinserak Hoflanden.

toevoegen: **Jachthaven Appingedam**

*In de Jachthaven mag worden gevist van 1 oktober tot 1 mei vanaf de westelijke kade van de jachthaven. In de jachthaven zelf mag het hele jaar door alleen worden gevist vanaf boten met een ligplaats in de haven. (Nachtvissen verboden)*

**Pagina 11** (Lijst C, pagina 94),

1354 Groningen: verwijderen zinsnede: *“behalve de vijver in de noordelijke .....” tot en met “De Held en Kranenburg verboden”.*

**Pagina 12** (Lijst C pagina 95), na 1363 toevoegen:

**Gemeentewateren Leek**

- Overal in de **vijvers** van de **gemeente Leek** mag worden gevist (ook de nieuwe vijvers in Oost Indië). Alleen de vijvers op het landgoed Nienoord zijn verboden om te vissen.

**Gemeentewateren Delfzijl**

- Gracht aan de Maneil te Bierum, kadastraal bekend als Bierum C 1931;
- Gracht rond de hertenkamp te Bierum, kadastraal bekend als Bierum C 583;
- Vijvers aan de Kenninckweg te Termunten, kadastraal bekend als Termunten B 1339;
- Vijver aan de Rippert te Holwierde, kadastraal bekend als Holwierde D 2926 en D 2083;
- Vijver aan de Biessumerwaard te Delfzijl, kadastraal bekend als Delfzijl M 2737;
- Vijver in de wijk Bornholm te Delfzijl, kadastraal bekend als Delfzijl M 2851;

- ▶ Vijvers in de wijk Kwelderland te Delfzijl;
- ▶ Gracht aan de Buitensingel te Delfzijl, kadastraal bekend als Delfzijl C 3140;
- ▶ Gracht rond het ziekenhuis te Delfzijl, kadastraal bekend als Delfzijl B 4851;
- ▶ Vijvers in de wijk Fivelmonde te Delfzijl, kadastraal bekend als Delfzijl B 5161, B 4838 en B 3769;
- ▶ Vijvers in de wijk Rietkampen te Delfzijl, kadastraal bekend als Delfzijl K 2539, K 2166 en K 2570;
- ▶ Vijvers in de wijk Kruidenoever te Delfzijl, kadastraal bekend als Delfzijl N 1345;
- ▶ Vijver aan de Zwet te Delfzijl, kadastraal bekend als Delfzijl K 1135;

**Pagina 13** (Lijst C, pagina 96), toevoegen:

**Roden: vijver aan de Dwaziewegen.**

**Pagina 13** (Lijst C, pagina 94) bij 1354 toevoegen:

#### **HSV Het Vette Baarsje**

**Hoogeveen:** de vijvers in de kom van Hoogeveen (1741), m.u.v. de vijvers in het Burg. Tjalmapark, park Dwingeland, bij de Westerkim, het hertenkamp en de vijvers aan de Kanaalweg. *Voor alle vissers jonger dan 14 jaar die zelfstandig en zonder begeleiding van een VISpas houder, vissen is een JeugdVISpas verplicht. Andere jeugdvergunningen zijn niet toegestaan. Voor alle vijvers geldt dat vissen met 2 hengels is toegestaan. Vissen met kunstaas en dood visje is alleen toegestaan van 1 juli tot 1 maart.*

*Nachtvissen met maximaal 2 hengels is toegestaan met de NachtVISpas van de federatie Groningen Drenthe met inachtneming van de aanvullende voorwaarden voor de NachtVISpas (pag 10). Extra voorwaarden HSV Het Vette Baarsje te Hoogeveen: gebruik van een grondzeil bij de vijvers aan de Buitenvaart is niet toegestaan. Het gebruik van een onthaakmat is verplicht. Vis verplaatsen of meenemen is verboden, evenals het gebruik van een bewaarzak.*

**Pagina 15** (Lijst C, pagina 98), bij 1279, verwijderen:

*Nachtvissen is verboden (zie bord bij ingang).*

**Pagina 15** (Lijst C, pagina 98), toevoegen tussen 1199 en 1419:

**Blaue Diep** (vaarverbinding tot Winschoterdiep).

**Pagina 24** (Lijst C pagina 107) na 1294, toevoegen:

- ▶ Het Proostmeer te Wagenborgen, kadastraal bekend als Wagenborgen G 2981.
- ▶ Wateren Barger Oosterveen
- ▶ Zijtakken Kamerlingswijk
- ▶ Zwartenbergerveen / Compasuum
- ▶ Westelijke Blokplaatsen

- ▶ Oostelijke Blokplaatsen
- ▶ Westelijke Dwarsplaatsen
- ▶ Oostelijke Dwarsplaatsen
- ▶ Achterdiep (bij Nieuw-Weerdinge)
- ▶ Zijwateren Siepelveenwijk (nabij Nieuw-Weerdinge)
- ▶ Zijwateren Oude Schuttingkanaal(nabij Nieuw-Weerdinge)
- ▶ Zijwateren Nieuw Schuttingkanaal (nabij Nieuw-Weerdinge)
- ▶ Wateren Westelijke Dwarsplaatsen (ten oosten van Emmen)
- ▶ Wateren Oostelijk Middelste Dwarsplaatsen (ten oosten van Emmen)
- ▶ Wateren Zuidelijke Dwarsplaatsen (ten oosten van Emmen)
- ▶ Wateren Westelijke Blokplaatsen (ten oosten van Emmen)
- ▶ Oostelijke Blokplaatsen (ten oosten van Emmen)
- ▶ Noordelijke Blokplaatsen (ten westen van Emmer-Compasuum)
- ▶ Zijwateren Kanaal B (Emmer-Erfscheidenveen)
- ▶ Zijwateren Verlengde Oosterdiep (ten zuiden van Barger-Compasuum)
- ▶ Wateren Oude Aschbroeken
- ▶ Tonkenswijk
- ▶ Wateren Zuiderdwarsplaatsen
- ▶ Zijwateren dwarsdiepKaart 53
- ▶ Wateren Noorderdwarsplaatsen
- ▶ Wateren Exloërkijl plaatsen
- ▶ Wateren Zuiderboerplaatsen (ten zuiden van Tweede Exloërmond)
- ▶ Wateren Noorderboerplaatsen (ten noorden van Tweede Exloërmond)
- ▶ Wateren Oude-, Zuiddeelsche-, en Zoersche landen (ten oosten van Exloo)
- ▶ Margrietavaart (Klazienaveen-Noord)
- ▶ Zijwateren Catovaart (Klazienaveen-Noord)
- ▶ Zijwateren Scholtenskanaal (Klazienaveen-Noord)
- ▶ Wateren ten westen en oosten van het Oosterdiep (ten noorden van Barger-Compasuum).

**Pagina 30** (Lijst C, pagina 113) bij 1684 toevoegen:

#### **HSV Het Vette Baarsje**

**Visvijver in het plan Schoonhoven** te Hollandscheveld

*Voor alle vissers jonger dan 14 jaar die zelfstandig en zonder begeleiding van een VISpas houder vissen, is een JeugdVISpas verplicht. Andere jeugdvergunningen zijn niet toegestaan. Voor deze vijver geldt dat vissen met 2 hengels is toegestaan. Vissen met kunstaas en dood visje is alleen toegestaan van 1 juli tot 1 maart. Nachtvissen met maximaal 2 hengels is toegestaan met de NachtVISpas van de federatie Groningen Drenthe met inachtneming van de aanvullende voorwaarden voor de NachtVISpas (pag 10). Extra voorwaarden hsv Het Vette Baarsje te Hoogeveen: Het gebruik van een onthaakmat is verplicht. Vis verplaatsen of meenemen is verboden, evenals het gebruik van een bewaarzak.*

## Lauwersmeer

### Pagina 32 (Lijst C, pagina 115), **Het Lauwersmeer**

Tekst van "Nachtvissen" tot en met "kunstaas" vervangen door:

1. Snoek moet onmiddellijk na de vangst levend worden terug gezet.
2. Er geldt een meeneem verbod voor karper. Het tijdelijk levend bewaren in een bewaarzak/leefnet in hetzelfde water waarin de karper is gevangen is echter toegestaan.
3. Het is verboden op, aan of nabij enig viswater meer dan twee snoekbaarzen voor handen te hebben.
4. Nachtvissen is verboden.
5. Meertandige haak is uitsluitend toegestaan in combinatie met kunstaas.

## Sportvisserij Fryslân

Kantoor: Biensma 27, 9001 XZ Grou

Tel.: (0566) 62 44 55

e-mail: info@visseninfriesland.nl

website: www.visseninfriesland.nl

### Naamswijziging

Hengelsportfederatie Fryslân wordt Sportvisserij Fryslân

Wijziging Vergunningsvoorwaarden per 1-1-11

### Pagina 33 (Lijst C, pagina 116),

Bijzondere voorwaarden:

- 3 *Het is verboden op, aan of nabij enig viswater meer dan **twee** snoekbaarzen voorhanden te hebben.*

### Pagina 42 (Lijst C, pagina 125),

Punt 43. toevoegen; **plus bijbehorende vijverpartijen.**

### Pagina 51 (lijst C, pagina 134),

Gemeente Nijefurd. toevoegen:

65 **Oer de Dolte** Workum, (D6)

66 **Plan Thomashof** Workum (D6, woonwijk nog in ontwikkeling).

67 **Vijver Gerben Ypmastraat** Koudum (D7)

## Wijzigingen Federatieve lijst Sportvisserij Fryslân (Lijst A).

### Pagina 164 → Bij punt 25:

Dagvergunningen verkrijgbaar bij Hengelsportcentrum Arnold, Oudeschoot (Heerenveen Zuid).

*Voor het nachtvisseren moet men in het bezit zijn van de Karperpas van HSV Heerenveen, eveneens verkrijgbaar bij Hengelsportcentrum Arnold.*

### Pagina 167 → Rottige Meenthe / Brandemeer,

toevoegen: Visgebied Staatsbosbeheer-District Stellingwouden.

Algemene voorwaarden Staatsbosbeheer

- *Visperiode: 1 juni t/m 28feb.[tenzij anders aangegeven]*
- *Nachtvissen verboden*

- *Verboden riet te betreden, oevers te beschadigen*

Specifieke voorwaarden district Stellingwouden:

*het is verboden vanuit een vaartuig of belly boat te vissen.*

## Sportvisserij Oost-Nederland

Kantoor: Almelostraat 1, 8102 HA Raalte

Tel.: (0572) 36 33 70

e-mail: info@sportvisserijoostnederland.nl

website: www.sportvisserijoostnederland.nl

### Naamswijziging

In 2011 is de naam van Hengelsportfederatie Oost-Nederland veranderd in Sportvisserij Oost-Nederland.

### Pagina 73 (Lijst C, pagina 156) in het blauwe tekstvak bovenaan toevoegen:

*"Uitzondering hierop zijn de wateren ingebracht door de Beheerseenheid Twente kanalen (BET)." Zie hiervoor pagina 75 (lijst C, pagina 158)*

### Pagina 73 (Lijst C, pagina 156), Rayon 1 toevoegen:

1a. **De Beneden-Regge** (waterloop 1), vanaf het kanaal Vroomshoop-Hancate tot aan de Laarbrug;

- Behoudens de linker- en rechteroever in het natuurgebied "De Velderberg"
- Behoudens de rechteroever gelegen tussen het Giethemer Kerkpad en de spoorbrug;
- Behoudens de linkeroever vanaf het Giethemer Kerkpad tot + 350 meter in benedenstroomse richting;

1b. **De Midden-Regge** (waterloop 2),

- vanaf het Exo (De Wisselmaat) te Wierden tot aan de Rijssensestraat in Rijssen
- het gedeelte vanaf de Maatgraven tot aan de Burg. H. Boersingel te Nijverdal
- rechteroever vanaf de Mozartlaan tot de Bleekweg te Nijverdal
- linkeroever vanaf de Burg. H. Boersingel tot de Mozartlaan
- linkeroever: vanaf 100 meter bovenstrooms de Kerkstraat tot de Wierdensestraat
- vanaf de Steen van Ommerenbrug te Nijverdal tot het kanaal Almelo - Hancate (behoudens het gedeelte dat is afgezet met hekwerken)

**Pagina 73** (Lijst C, pagina 156), Rayon 1 toevoegen:  
**de vijver gelegen op het park Luttermolen** in De Lutte.

**Pagina 76** (Lijst C, pagina 159), toevoegen:  
52. **Vijver in Nijverdal** aan de Helmkruidlaan.

**Pagina 81** (Lijst C, pagina 164), Rayon 3 toevoegen:  
**De Tippe** te Staphorst.

**Pagina 82/83** (Lijst C, pagina 165/166) ter verduidelijking:  
• *Het verbod op het vissen op snoek, evenals het in bezit hebben of meenemen van snoek geldt voor alle delen van **De Weerribben**.*

**Pagina 83** (Lijst C, pagina 166) na punt 37, toevoegen:  
**Meppeler Hengelaarsvereniging** te Meppel:  
Waterschap Reest en Wieden  
1. Alle bevisbare **waterleidingen**, eigendom van het waterschap, in de **polder Nijeveen Kolderveen**;  
2. **De zuigput** (gebaggerd gat) aan de Bramenweg;  
3. **De zuigput** (gebaggerd gat) aan de Westergrieff te Kolderveen.

Extra beperkende bepalingen.  
• *Het is niet toegestaan zich voor 1 oktober op gras of bouwland te begeven*;  
• *In de gebaggerde gaten mag niet met aardappelen worden gevoerd en mogen geen boten te water worden gelaten*;  
• *Gevangen graskarper moet onmiddellijk in hetzelfde water worden teruggezet.*

Waterschap Reest en Wieden  
1. **De Oude Vaart** vanaf de rijksweg 32 tot de uitmonding in de Smildervaart;  
2. De **waterleidingen** gelegen in het gebied dat wordt omsloten door de Oude Vaart, Drentsche hoofdvaart, Rijksweg 32 vanaf de Pijlerbrug tot de brug over de Oude Vaart.  
Extra beperkende bepalingen.  
• *Het is verboden zich op de taluds van de waterleidingen te bevinden*;  
• *Het is verboden te vissen binnen een afstand van 20 meter vanuit kunstwerken.*

#### **Gemeentelijke wateren Meppel**

1. Vis en looprecht langs alle wateren die in eigendom toebehoren aan de gemeente Meppel en in deze gemeente zijn gelegen waaronder de Wachthaven, Haven Industrierrein Oevers D, de vijver op het Industrierrein Noord II, De Buitenhaven Pr. Hendrikkade, de Oude Jachthaven bij de Schuttevaerstraat, de Meppeler grachten, het Mallegat, het water aan de Visseringssingel tak Oude vaart, de Noorderparkvijver, de vijver Hesselingen, het water in de Oosterboer, de Woonschepenhaven aan de Drentsche Hoofdvaart, de vijver in het Wilhelminapark.

Het visrecht aan de Bremenbergweg is in verband met zandwinning voor onbepaalde tijd opgeschort. Tot nader order mag hier niet worden gevist.

Extra beperkende bepalingen.

- *Gevangen graskarper moet onmiddellijk in hetzelfde water worden teruggezet*;
- *Er mag uitsluitend worden gevist vanaf de walkant, vanaf aan de walkant afgemeerde boten en vanaf speciaal door de gemeente opgerichte en door de huurder zelf op te richten visstekken en vissteigers. In de woonschepenhaven mag wel vanuit een boot worden gevist.*

De provincie Drenthe

1. **De Reest** voor het gedeelte vanaf de Rijksweg 32 tot de uitmonding bij de Meppeler Sluis.

**Pagina 84** (Lijst C, pagina 167)

Punt 17, ter verduidelijking: De zandwinput **Brouwersgat** staat gemeentelijk bekend als **Bijkersplas**. Het noordelijke deel is kadastraal bekend als Gemeente Ambt Ommen, sectie I, nr 501.  
Het zuidelijke deel is kadastraal bekend als Gemeente Ambt Ommen, sectie I, nummers 652, 695 en 696.

**Pagina 85** (Lijst C, pagina 168) na punt 35 toevoegen: **Alle overige wateren** voor zo ver in eigendom van het **waterschap Velt en Vecht** en gelegen in de provincie Overijssel. De begrenzing van dit gebied loopt langs de lijn van Dedemsvaart via de grens met de provincie Drenthe naar Coevorden, langs de grens met Duitsland naar het zuiden via Westerhaar en Ommen weer terug naar Dedemsvaart.

**Pagina 86** (Lijst C, pagina 169), toevoegen na punt 36:

➤ **36a. Afwateringskanaal** van de Kieftbrug in de weg Holthème-Holthone tot de instroom in de Overijsselse Vecht nabij Gramsbergen.

Wijzigingen Federatieve Lijst Sportvisserij Oost-Nederland (Lijst A).

Wijzigingen Federatieve Lijst Oost Nederland (Lijst C).

**Pagina 182** → Verwijderen: Punt 4. Het Zwarte Water.

## Sportvisserij MidWest Nederland

Kantoor: Populierenlaan 78, 1911 BM Uitgeest

Tel.: (0251) 31 88 82

e-mail: info@sportvisserijmidwestnederland.nl

website: www.sportvisserijmidwestnederland.nl

In 2011 zijn de hengelsportfederaties Sportvisserij Noordwest Nederland en Gooi en Eemland gefuseerd tot Sportvisserij MidWest Nederland.

**Pagina 87** (Lijst C, pagina 51) **Havens te Harderwijk**, ter verduidelijking: *De haven-kom ten zuiden van de ophaalbrug, de woonbootzijde van de vissershaven is alleen voor leden van HSV de Snoek uit Harderwijk. Voorwaarde toevoegen:* Het is verboden in het bezit te zijn van meer dan 15 dode en/of levende (aas) visjes.

**Pagina 88** (Lijst C, pagina 43 vervalt hiermee het blauwe kader onder gemeente Kaag en Braassem en wordt vervangen door onderstaande).  
toevoegen:

- ▶ **Braassemermeer**
- ▶ **De Hemmen**
- ▶ **De Oude Wetering (tussen Braassemermeer en de Ringvaart van de Haarlemmerpolder)**
- ▶ **De Drecht**
- ▶ **Woud wetering**
- ▶ **Heimanswetering**
- ▶ **De Leidsche vaart tussen Braassemermeer en Aarkanaal,**
- ▶ **Amstel- Drechtkanaal van de sluis tot Huis ter lucht**

**Pagina 88**, toevoegen:

- ▶ **Ringvaart van de Haarlemmermeerpolder**

*Het meenemen van snoekbaars is beperkt tot maximaal 1 stuks per dag*

*Voor de wateren ingebracht door de federatie geldt dat wedstrijden uitsluitend mogen worden gehouden met schriftelijke toestemming van Sportvisserij MidWest Nederland. Aanvragen op wedstrijden@sportvisserijmidwestnederland.nl. Een overzicht van wedstrijden waarvoor Sportvisserij MidWest Nederland toestemming heeft gegeven vindt u op [www.sportvisserijmidwestnederland.nl](http://www.sportvisserijmidwestnederland.nl).*

**Pagina 88 van Lijst A,B en D**, toevoegen:

**HSV Den Helder**

- ▶ **Polder Het Koegras:**

Doggersvaart - Korte Vliet - Middenvliet - Schoolvaart - Langevliet - Callantsogervaart - De Slenk en het gedeelte tussen de Langevliet.

- ▶ **Erfprinsgrachten**

- ▶ **De wateren in de stadsdelen De Schooten en Nieuw Den Helder**

- ▶ **De Liniewateren**, vanaf de brug in de Huisduinerweg tot de brug in de Schootenweg.

*Nachtvissen is alleen toegestaan in de wateren welke langs de openbare weg te bevissen zijn.*

**Pagina 90**

**HSV VIOD Heerhugowaard**, toevoegen:

- ▶ De waterpartijen gelegen in **Stad van de Zon**. *Het is verboden te voeren of te vissen met pinda's.*

**Pagina 90**

**Hoornse Hengelaarsbond (HNB) te Hoorn**, toevoegen:

**Gemeente Hoorn**

- ▶ De **wateren** binnen de gemeentegrenzen van **Hoorn**.
- ▶ **Oosterpolder**

**Gemeente Westerkoggenland**

- ▶ **Polder De Westerkogge** (m.u.v. binnen 50 meter vanaf het gemaal).
- ▶ **Polder Het Beschoot**.
- ▶ **Voormalige trekvaart naar Hoorn** en wel het gedeelte tussen De Hulk en de gemeentegrens van Hoorn.
- ▶ **Beemsterringvaart** zijnde het water van de duiker van het voormalig Woudergang noordwaarts voorbij Schermerhorn tot de Avenhornerbrug.
- ▶ **Beemsterringvaart** vanaf de verkeersbrug te Avenhorn tot de Hondenbrug in de Korsloot te Beets.

**Pagina 90 HSV Het Snoekje** te Heemskerk, toevoegen:

Gemeente Heemskerk

- ▶ De **gemeente waterlopen** en vijverpartijen binnen de gemeente Heemskerk
- ▶ **Het plan Assumburg**

- ▶ De wateren in Heemskerkse deel **Broekpolder**.

*Voorwaarden: Het nachtvisseren in de maanden juni, juli en augustus is uitsluitend toegestaan in de Steenstraparkvijver en de grote Breedweervijver. Vissers die vuurtjes stoken, vuilnis achterlaten, de natuur dan wel buurtbewoners verstoren enz. zullen geschorst dan wel geroyeerd worden.*

**Eerste Rhenense Hengelaarsvereniging De Voorn**, toevoegen:

- ▶ **Lingevak** 900 meter beneden de brug in de Dalwagenseweg tot de brug in de Marktstraat.
- ▶ Rechterzijde van de **Nederrijn**, vanaf het Opheusdense Veer onder



de gemeente Wageningen (ca. kmr. 908.000) tot ca. kmr. 917.375 onder de gemeente Amerongen (Inclusief het looprecht over een breedte van ca. 2 meter.)  
*Met uitzondering van het gedeelte vanaf het Valleikanaal tot de eerste rechte krib stroomafwaarts voorbij de verkeersbrug Rhenen-Kesteren (wedstrijdparcours De Voorn).*

**Pagina 91 punt 41.** (Lijst C, pagina 36) vervalt: Verbindingskanaal Amerikahaven/ zijkanaal F en zijkanaal F. Hier en in de Sonthaven, Westhaven, Bosporushaven, Suezhaven, Beringhaven, Hornhaven, Moezelhaven, Mainhaven mag tot nader bericht uitsluitend gevist worden door leden van de AHV.

Pagina **92** (Lijst C, pagina 38) toevoegen:

**De AHV** te Amsterdam brengt vanaf heden de volgende wateren in:

- ▶ De **Gaasperplas** met alle wateren van het Groengebied Amstelland (GGA)
- ▶ De **Ouderkerkerplas** incl. de aangrenzende noordelijke plas
- ▶ De **Middelpolder bij Amstelveen** (noordelijk en zuidelijk deel) inclusief **Elsenhove** m.u.v. de aan derden verpachte percelen
- ▶ **Penbos**
- ▶ **Hoge Dijk**, alle wateren
- ▶ **Gaasperzoom**
- ▶ **Duivendrechtse polder**

*Bijzondere en / of verbodsbepalingen:*

*Het is verboden te vissen in, op of aan de zwemplekken van voornoemde wateren waar dit is aangegeven middels ballisagelijnen. Het is verboden te vissen in de wateren gelegen aan of op de golfbaan behorende bij recreatiegebied De Hoge Dijk. Indien er evenementen plaatsvinden op of aan het water plaatsvinden is de visserij ter plaatse niet toegestaan.*

*I.v.m. veiligheid, natuurbeschermingsbelang of anderszins kan Groengebied Amstelland de visserij, al dan niet tijdelijk, verbieden. Het gebruik van een tent is verboden, uitsluitend een paraplu (zonder zijflappen) is toegestaan. Ouderkerkerplas mag niet bevestigd worden van 15 oktober t/m 15 april. Men dient zich te houden aan de Algemene Plaatselijke Verordening van Groengebied Amstelland (zie ter plaatse de bebording !)*

*Let op: Alle gemeentelijke wateren in stadsdeel Amsterdam Zuidoost zijn uitsluitend bevisbaar voor leden van de Amsterdamse Hengelsport Vereniging!!*

**Pagina 92 van Lijst A,B en D** verwijderen: punt 47. In dit gedeelte van het Amsterdam-Rijnkanaal mag tot nader bericht uitsluitend gevist worden door leden van de AHV.

**En Lijst C, Pagina 64** verwijderen:

**“Amsterdamse Hengelsport Vereniging (AHV)** vanaf de spoorbrug in de Oosterspoorweg te Weesp.....” Tot en met: “de Diemen onder de gemeente

Diemen.” En op **pagina 38 vervalt punt 78/79/80.**

In dit gedeelte van het Amsterdam-Rijnkanaal mag tot nader bericht uitsluitend gevist worden door leden van de AHV.

**Pagina 94** (Lijst C, pagina 23) toevoegen:

Gemeente Graft - De Rijk, **Viscollege De Hengelaar**, De Rijk

Het aan de gemeente Graft - De Rijk toebehorende viswater gelegen binnen de **Eilandspolder** voor zover eigendom van de gemeente en de aan het Hoogheemraadschap toebehorende wateren gelegen binnen de **Eilandspolder**.

**Pagina 96** (Lijst C, pagina 48) toevoegen (en daarmee landelijk ingebracht):

**HSV De Leede** te Warmond

▶ **Warmonder Leede** vanaf de Tol in Oegstgeest gelegen aan de Haarlemmer trekvaart tot de Sprietleack (langs de Hofpolder)

▶ **Molentocht** met uitzondering van het gedeelte vanaf de knik van de Molentocht

*Gesloten tijd looprecht tijdens het broedseizoen*

**Pagina 97** (Lijst C, pagina 46) toevoegen:

**HSV Wilnis** te Wilnis, gemeente De Ronde Venen

**Mijdrecht**

▶ (sier)wateren in en rond Molenland

▶ (sier)wateren in en rond Proosdijland

▶ (sier)wateren in en rond Twistvliet muv de sloot tegen Wickelhofpark

▶ (sier)wateren in en rond Proosdij

▶ (sier)wateren in en rond Hofland m.u.v. de noordelijke randsloot

**Wilnis**

▶ (sier)wateren in en rond Veenzijde 1, 2 en 3 m.u.v. de sloot ten noorden van de oude spoordijk

**Vinkeveen**

▶ (sier)wateren in en rond Zuiderwaarde en Westerheulm m.u.v. de noordelijke randsloot

▶ sloot langs Wilgenlaan, Bloemhaven, Heulweg, Julianalaan en Bernhardlaan

▶ hefft sloot direct ten zuiden van de Ter Aase Zuwe

**Pagina 97 van Lijst A,B en D** toevoegen:

**Gemeente Ede**

Sportvisserij MidWest Nederland

▶ **Wateren in de stad Ede inclusief de Proosdijvijver, met uitzondering van de** van Steenbergenvijver (Stroombergvijver) gelegen ten noorden van de Laan der Verenigde Naties en ten westen van de Drs. W. Dreeslaan. De singels aan de Lumierestraat, Galvanistraat en de Niels Bohrstraat, allen

gelegen op het industrieterrein Frankeneng en de privé-vijver aan de raadhuislaan te Ede.

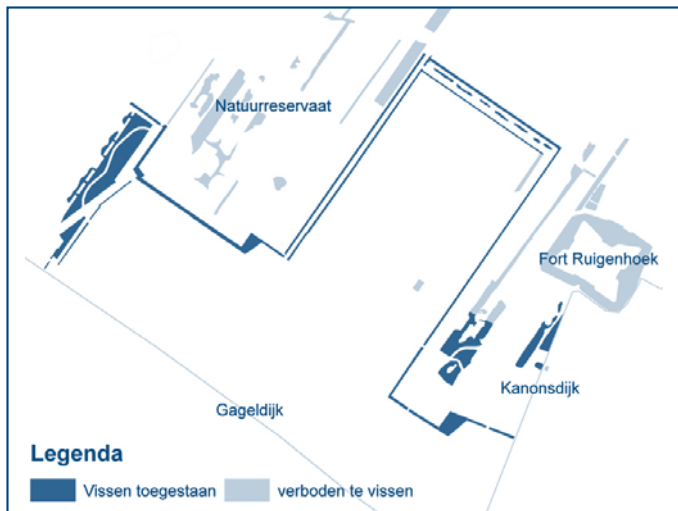
- *Het is verboden drijvend te vissen en vis mee te nemen.*
- *Het is verboden gemotoriseerde voertuigen (waaronder ook bromfietsen) te parkeren binnen het Proosdijpark. Een uitzondering geldt voor het plaatsen van bromfietsen op het plantsoen grenzend aan de Veenderweg. Voor het overige dient parkeren te geschieden op de daartoe door de gemeente opengestelde openbare parkeerplaatsen.*
- *Beperkt voeren is toegestaan. Gebruik van aardappelen en kleurstof in het voer en aas is verboden.*
- *Binnen de bebouwde kom van de gemeente Ede is een nachtvisverbod van kracht tussen 22.00 en 06.00 uur.*
- *Op aanwijzing van het bestuur, bij tussentijdse ingelaste visevenementen, dient iedere visser plaats te maken.*

**Pagina 102** (Lijst C, pagina 74) toevoegen:

Gemeente De Bilt

#### **Gewestelijke pachtcommissie Utrecht**

- ▶ **Wateren in recreatiegebied Gagelbos** voor zover eenvoudig bereikbaar vanuit de berm van de openbare weg en/of de fietspaden. (zie kaartje)
- *gebruik van tenten en windschermen niet toegestaan*
- *aanwezigheid hond niet toegestaan*
- *nachtvissen is het hele jaar verboden*
- *verboden karper of snoek mee te nemen*
- *verboden waterplanten te verwijderen*



- *verboden vogels te verstoren*
- *verboden viswedstrijden of andere hengelsportevenementen in groepsverband te houden*
- *verboden te vissen in de fortgracht van Fort Ruigenhoek*

HBIJ/HSV Lelystad

▶ **toevoegen:** Lelystad, het water gelegen achter **'t Kofschip**.

**Pagina 102 van Lijst A,B en D:** Gemeente Bunschoten

*Hier vervalt de regel: "Er mag slechts worden gevestigd met één hengel en aangevoerd met één soort."*

*Mits in het bezit van de VISpas mag er vanaf heden worden gevestigd met twee hengels en alle wettelijk toegestane soorten conform de Algemene Voorwaarden gebruik VISpas.*

#### Wijzigingen Federatieve lijst Sportvisserij MidWest Nederland (Lijst C).

**Pagina 12** → toevoegen bij de **Zandput**: Het gebruik van (voer)bootjes is verboden.

**Pagina 19: HSV Wieringermeer** toevoegen:

*Het is aan ieder verboden om op of in de wateren waar de HSVW visrecht hebbende is, om op welke wijze dan ook het visrecht van de HSVW economisch te benutten (bijvoorbeeld als visgids). Van dit verbod kan worden afgeweken indien een ontheffing hiervoor is verleend door de HSVW (voorwaarden verkrijgbaar bij de HSVW).*

**Pagina 20:** onder 'Het is verboden:' toevoegen:

- Graskarper en ruisvoorn of rietvoorn in bezit te hebben
- een beetverklikker te gebruiken binnen 100 meter van bebouwing
- zonder uitdrukkelijke schriftelijke toestemming (ontheffing) en op welke wijze dan ook wateren economisch te benutten (b.v. als visgids)

**Pagina 21 en 34:**

In het blauwe kader: 'Uitsluitend voor leden van de AHV' toevoegen: 'en HSV Wieringermeer'.

**Pagina 23/24** → gemeente **Heemskerk** alle wateren vervangen door de ruimere omschrijvingen:

- ▶ De gemeentelijke **waterlopen** en **vijverpartijen** binnen de gemeente Heemskerk
- ▶ Het plan **Assumburg**

► De wateren in Heemskerkse deel **Broekpolder**.

*Voorwaarden: Het nachtvisseren in de maanden juni, juli en augustus is uitsluitend toegestaan in de Steenstraparkvijver en de grote Breedweervijver. Visseren die vuurtjes stoken, vuilnis achterlaten, de natuur dan wel buurtbewoners verstoren enz. zullen geschorst dan wel geroyeerd worden.*

**Pagina 39** → nr.4, toevoegen: *Nachtvisseren is verboden van de Hospesbrug tot de volgende brug (N208).*

**Pagina 40** → nr. 23. Tussen het Jaagpad en molen geen tentjes toegestaan vervangen door: *Jaagpad, vanaf het hek Zuid Schalkwijkerweg tot aan de molen is nachtvisseren niet toegestaan.*

**Pagina 40** → nr. 32a. Tentjes zijn niet toegestaan vervangen door: *Nachtvisseren niet toegestaan.*

**Pagina 40** → nr. 52. Toevoegen: *in de wateren om de begraafplaats is vissen verboden.*

**Pagina 40** → Voor de nummers 51 en 56 gelden dezelfde voorwaarden als voor nummer 68.

**Pagina 41** → nr. 68. Toevoegen: *Tijdens het nachtvisseren is alleen een paraplu (met wrap) toegestaan.*

*Vervalt: het is verboden te vissen vanaf invalidevisplaatsen..... tot en met vergunning.*

**Pagina 41: Gemeente Haarlemmerliede**

**HSV Haarlem** e.o. toevoegen: de **Machinetocht**, gelegen naast de Machine-weg, in de gemeente Haarlemmerliede en Spaarnwoude voor zover bereikbaar vanaf de openbare weg.

**Pagina 42** → nr. 87-88 vervangen door: Alle wateren in de gemeente **Hillegom** welke bereikbaar zijn vanaf de openbare weg.

**Pagina 42** → gemeente Heemstede, toevoegen: *Bij het nachtvisseren is het plaatsen van (vis)tenten e.d. niet toegestaan.*

**Pagina 43** → bij nr. 84 vervalt: *Vissen vanuit een tentje is niet toegestaan.*

**Pagina 47** → toevoegen:

**Heinoomsvaart** tussen Wilnis en recreatieterrein Heinoomsvaart, aan de

Bovendijk (HSV Wilnis)

**Heinoomsvaart** tussen recreatieterrein Heinoomsvaart en Oudhuyzersluis (HSV Wilnis)

**Pagina 47** → toevoegen:

**Heinoomsvaart** tussen Oudhuyzersluis en Kromme Mijdrecht (AUHV)

**Pagina 51** → verwijderen: kader onderop deze pagina. *Hier mag alleen worden gevist door leden van De Voorn.*

**Pagina 55** → Gemeente Harderwijk voorwaarden toevoegen: *In de stadsgrachten, vijvers en singels geldt een algeheel meeneemverbod van (aas)vis. Het is verboden snoek, karper, zeelt, graskarper, kroeskarper en/of gibel in bezit te hebben.*

**Pagina 56** → De **Nederrijn**, toevoegen: *uitgezonderd het wedstrijdparcours, dat (ruwweg) loopt vanaf de ingang van het Valleikanaal tot stroomafwaarts de Ie krib.*

**Pagina 57** → De Grote Pekken: Noordelijke oever vervangen door **Zuidelijke oever**. Voorwaarde toevoegen: *Het is verboden in het bezit te zijn van paling, karper, baars, snoek en snoekbaars.*

**Pagina 55**: vervalt 'Het looprecht aan de kanaalzijde' t/m 'Drontermeer'

**Pagina 60**, bovenste blauwe kader, toevoegen: 'Het looprecht aan de kanaalzijde (noordzijde) van de strekdam in het Drontermeer'

**Pagina 55 en 56**,

De tekst vanaf 'Arkervaart' tot 'De westzijde' vervangen door:

**Arkervaart**

*Het is in de Arkervaart verboden te vissen op- of in de directe omgeving van de arkersluis*

**Pagina 56**, vervalt:

'westzijde van de' waarmee de gehele Buitenhaven van de Arkervaart federatief ingebracht wordt.

Tevens wordt de tekst vanaf 'Uitgezonderd' t/m 'HSV Hoop op geluk' vervangen door: 'met uitzondering van plas Watergoor (om in Plas Watergoor te mogen vissen heeft men toestemming nodig van HSV Hoop op Geluk).'

Daaronder toevoegen:

Alle aan de openbare weg gelegen A- en B-watgangen in de polder **Arkemheen**, inclusief de gehele Laak en de Schuitenbeek.

**Pagina 60**, vervalt de tekst vanaf 'Plas Watergoor' t/m 'sportvisserij.'

En wordt vervangen door: **Plas Watergoor**

- *Alle vis dient teruggezet te worden;*
- *Nachtvissen is het gehele jaar door toegestaan;*
- *Gebruik van een tentje/shelter met een maximum grondoppervlak van 6 m2, ter ondersteuning van het vissen is toegestaan;*
- *Het gebruik van een geschikt schepnet en een onthaakmat is verplicht bij het vissen op karper, snoek en steur en wordt aanbevolen bij alle visserij in de plas;*

*In alle genoemde viswateren hebben door HSV Hoop Op Geluk georganiseerde activiteiten altijd voorrang op individuele sportvisserij. Voor informatie hoopopgeluk@hoopopgeluk.nl. Zie voor de clubagenda op internet: [www.hoopopgeluk.nl](http://www.hoopopgeluk.nl)*

**Pagina 60 → HSV De Poepenkolck**

- ▶ Bij Het natuurgebied de Goorkolk de voorwaarde toevoegen:  
*Nachtvissen is verboden.*

**Pagina 66**, vervalt 'De Vecht vanaf' t/m 'Reevaart'.

**Pagina 68**, na Noorderplassen toevoegen:

*Voor alle wateren van HSV Ons Genoegen-Almere geldt:*

- *het gebruik van een leefnet is niet toegestaan. Voor wedstrijden kunt u bij de vereniging een ontheffing aanvragen voor het gebruik van een leefnet.*
- *U mag per persoon maximaal 5 dode zoetwatervissen in uw bezit hebben. Voor snoekbaars geldt een maximum van 1 vis per persoon.*
- *Voor het organiseren van wedstrijden en evenementen op wateren van HSV Ons Genoegen dient toestemming te zijn gegeven door HSV Ons Genoegen-Almere.*

**Pagina 68**, Na 'Achtereemlandse wetering': 'zuidelijk van Rijksweg A1' vervangen door: 'tot de aansluiting met de Haarsewetering.'

Na 'Malewetering': 'langs de coelhorsterweg' vervangen door: 'vanaf het gemaal bij de fietsbrug aan de Eem'.

Toevoegen: het gedeelte van de Heiligenbergerbeek vanaf de stuw richting Amersfoort, nabij Kinderboerderij/Vosheuvelbeek

**Pagina 68 → Gemeente Almere**

Algemeen: Voor het organiseren van wedstrijden en evenementen op wateren van HSV Ons Genoegen dient toestemming te zijn gegeven door HSV Ons Genoegen-Almere.

Eventuele wijzigingen, respectievelijk aanvullingen op deze vergunning worden gepubliceerd in 'De Opsteker' en zijn te vinden op [www.hsvog.nl](http://www.hsvog.nl).  
*Als voorwaarde toevoegen: Van 1 maart t/m 31 mei is het in deze wateren niet toegestaan te vissen met dood aasvisje, slacht-producten, kunstaas of kunstvliegen groter dan 2,5 cm.*

**Pagina 68 → Gemeente Almere**

**Noorderplassen** vervangen door:

Noorderplassen (uitgezonderd de gedeeltes tussen de bebouwing).

**Pagina 76 → Gemeente Houten**

Vervalt: Het kader en de arcering alsmede de zin: uitsluitend voor leden van de Algemene Utrechtse Hengelaars Vereniging ([www.AUHV.nl](http://www.AUHV.nl)).

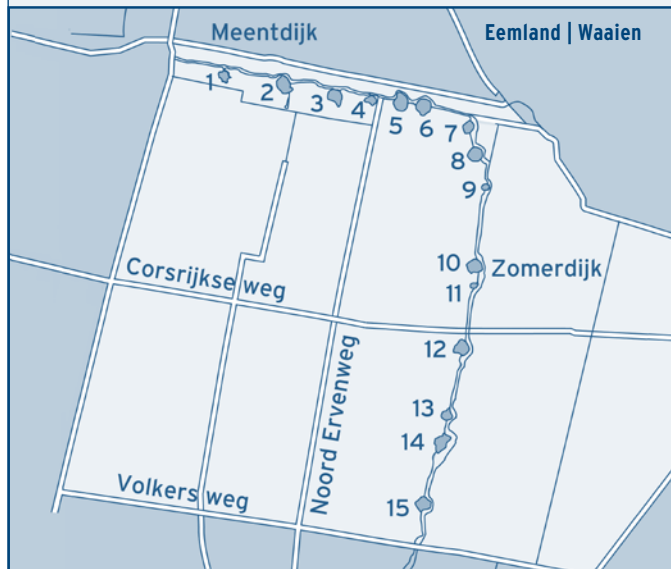
Toevoegen: *Nachtvissen is alleen toegestaan voor leden van de AUHV.*

**Pagina 75**,

Gemeente Eemnes, toevoegen:

**HSV Hilversum**

**De Waaijen 1 t/m 15 in de Eemnesserpolder** (zie kaartje).



In de Waaijen 5 t/m 14 is het verboden te vissen van 1 maart t/m 1 augustus i.v.m. broedseizoen. In de Waaijen 7 t/m 14 mag uitsluitend met kunstaas en/of vliegenhengel worden gevist.

Het is verder verboden:

- zich met fietsen, bromfietsenauto's en andere vervoermiddelen op de onderhoudspaden en dijkwalen te begeven dan wel te parkeren.
- wormen te spitten of te verzamelen
- anders dan vanaf de via de Zomerdijk en Meentdijk bereikbare oevers te vissen. Alleen bij Waaij 2 kan tevens van de vissteiger worden gevist
- kampvuren te maken
- 's nachts te vissen
- tenten of windschermen te plaatsen
- enig vaartuig, inclusief bellyboat te gebruiken
- viswedstrijden te houden
- overmatig te voeren

#### **Pagina 78,**

Gemeente Loenen, [toevoegen](#):

#### **HSV Hilversum**

Het deel van de Vecht tussen de Alambertzkade en de sluis het Hemeltje tot aan de monding van het Boezemkanaal in de gemeenten Loenen en Nederhorst den Berg.

**Pagina 79:** bovenaan, na 'toegestaan' [toevoegen](#):

*In de noordelijke- en zuidelijke Kievitsbuurt te Breukelen mogen steigers niet worden betreden en / of als aanlegplaats worden gebruikt.  
Akkers mogen niet worden betreden.*

**Pagina 81 → Plas Laagraven Noord.** [Toevoegen](#): hier is het tot nader order verboden te vissen (zie voor meer informatie [www.uuhv.nl](http://www.uuhv.nl)).

## **Federatie Midden Nederland**

Secretaris: A.H. Thielking, Postadres: Meulenkamp 14, 6903 VS Zevenaar

Kantoor: Huissensestraat 285, 6833 JK Arnhem

Tel.: (026) 321 20 45

e-mail: [info@hfmiddennederland.nl](mailto:info@hfmiddennederland.nl)

website: [www.hfmiddennederland.nl](http://www.hfmiddennederland.nl)

**Pagina 106** (Lijst C, pagina 171), [vervalt](#) punt h.

Voor nachtvisserij wordt verwezen naar de wettelijke regels op pagina 7.

**Pagina 107** (Lijst C, pagina 172) [toevoegen](#):

#### **Neder-Rijn**

- Linker- en rechteroever: vanaf km 880.000 tot de kop van de Malburgse haven (km 881.660);

**Pagina 107** (Lijst C, pagina 172) [toevoegen](#):

#### **HSV De Reiger** te Vianen

Het linkergedeelte van de Lek ter hoogte van de nieuwe Lekbrug te Vianen van km 948.250 tot km 958.100.

#### **Let op:**

*Meeneemlimiet is maximaal 2 snoekbaarzen met een minimummaat van 50 cm.*

**Pagina 108** (Lijst C, pagina 174) [toevoegen](#):

#### **HSV Sint Petrus** te Huissen

**De Linge** tussen de Karbrug en de Loohof te Doornenburg.

**Pagina 108** (Lijst C, pagina 173) [toevoegen](#):

#### **EATH Onder Ons te Tiel**

- **Het 'Rossumse' viswater**, gerekend de zuidoever vanaf de rivier de Waal, tot de Rijksdijk van de sluis te St. Andries van de scheiding Heerewaarden-Rossum, buiten de dijk stroomafwaarts tot de scheiding Rossum-Hurwenen en gerekend de noordoever, de scheiding van Heesselt-Varik tot de scheiding Heesselt-Opijnen (km 924 tot km 929), met uitzondering van de haven der Heesseltse steenfabriek.

**Pagina 109** (Lijst C, pagina 174) [toevoegen](#):

HSV De Brasem te Tiel

- De voorhaven (Tielse zijde) van het **Amsterdam-Rijnkanaal** onder Tiel.

**Pagina 110** (Lijst C, pagina 175) [toevoegen](#):

*Bijzondere voorwaarden code 3,4 en 5.*

#### **Stadswateren Doetinchem**

- Vijver Beukenhage
- Kennedy vijver

- Kapperskolk
- Vijver Onstein / Ampsen
- Vijver Boekweidreef / Koriander- Belderstraat
- Veldvijvers Kruidenlaan, 7 stuks
- Vijvers Liemersweg
- Vijver Esdoornlaan

**Pagina 110** (Lijst C, pagina 175) onder Doetinchem toevoegen:

- **Alle wateren** gelegen in de wijk **Dichteren**.

**Pagina 110** (Lijst C, pagina 175) toevoegen:

de linkerhelft van de Bovenrijn (**Bijlands kanaal**), voor zover behorende tot Duits gebied, van de lijn over de torens van Lobith en Keeken af, tot aan de grens tussen Millingen en Bimmen (waaronder inbegrepen het **Vossengat** en de **Kleefse Vaart**).

**Pagina 111** (Lijst C, pagina 176) onder toevoegen:

► **De Zandmeren te Kerkdriel**.

**Pagina 112** (Lijst C, pagina 177),

Verwijderen: nr. 2. **De Bijland en Eendekolk**.

Toevoegen: vergunningen voor **De Bijland en Eendekolk** verkrijgbaar via [www.recreatieschap.nl](http://www.recreatieschap.nl)

**Pagina 113** (Lijst C, pagina 178), bij UitRwaarde bv. toevoegen:

**De Meent** en als voorwaarde toevoegen:

► Op de Gouden Ham is het gebruik van boot wel toegestaan.

**Pagina 113** (Lijst C, pagina 178) toevoegen:

De **Noordplas** van Strandpark Slijk Ewijk.

**HSV Gorinchem** toevoegen:

► Alle tot de gemeente **Gorinchem** behorende **watgangen, singels en sierwateren** - voor zover deze vanaf de openbare weg te bereiken zijn - met uitzondering van het Merwedekanaal, het Zederikkanaal, het Kanaal van Steenenhoek, De Linge, het Dalemse Wiel, de Lingeaven, de waterpartij Lindelaantje en de Vliet, de Schelluinsevlief vanaf de spoorwegovergang Banneweg tot aan het viaduct van de Rijksweg over de Bataafsekade, het Zwanenwater, het Paardenwater, het privéwiel fam.van Vliet, het grote Wiel en het kleine Wiel.

Wijziging Federatieve lijst Federatie Midden Nederland & Sportvisserij Zuidwest Nederland & Oost Nederland. (Lijsten A en B)

#### Wijzigingen Federatieve lijst Federatie Midden Nederland (Lijst B)

**Pagina 163 uitsluitend in Lijst B** extra bijzondere voorwaarden Horsterpark:

1. *Tijdens het karpervissen is het gebruik van een onthaakmat en een groot landingsnet van minimaal 1m breed en 1m diep verplicht*

2. *Gevangen snoek en karper dient direct in hetzelfde water teruggezet te worden. (voor graskarper is dit al geregeld in de algemene voorwaarden).*

*Een 3e hengelsingning voor het Horsterpark is te verkrijgen bij HSV De Graskarper te Duiven ([www.graskarper.nl](http://www.graskarper.nl) onder vergunningen)*

**Pagina 167 uitsluitend in Lijst B** toevoegen:

**De Weppel** te Hummelo

bijzondere voorwaarden: 3, 4, 9, 11 en 12

**Lijst A, pagina 193; Lijst B: pagina 163 → Stadswateren Nijmegen** verwijderen:

*Tot 1 maart is het verboden te vissen in vijver St. Jan gelegen aan de Winkelsteegseweg.*

*Verwijderen: Uitgezonderd zijn de vijvers in het Kronenburgerpark, de weg door Jonkerbos, de singel langs de Rapsodiestraat, singel tussen de Meijhorst en van Apelterenweg, singel ten noorden van de splitsing Meijhorst en Tolhuis.*

*Toevoegen: Uitgezonderd zijn de vijvers in het Kronenburgerpark, vijver bij de Tarweweg en de vijver tussen de Weezenhof en de Staddijk.*

**Lijst A, pagina 199; Lijst B: pagina 169 →** toevoegen:

**Linge** vanaf de Grondduiker onder het Amsterdam-Rijnkanaal tot 460m stroomafwaarts. (HSV De Brasem te Tiel)

toevoegen: **Linge** vanaf "Het Schut" tot aan de houten brug over de Linge en de Echteldse Kamp. (HSV De Brasem te Tiel)

**Lijst A, pagina 199; Lijst B: pagina 169 →** toevoegen:

**De Broekse Uitlaat** (HSV De Snoek te Leerdam)

*Het is niet toegestaan de Broekse Uitlaat te bevissen van 1 januari tot en met 30 juni.*

**Lijst A, pagina 199; Lijst B: pagina 169 →** toevoegen:

**De Beldert (EATH Onder Ons te Tiel)**

- vissen verboden vanaf de strandjes

- nachtvisserij verboden

- het plaatsen van tenten of bivvy's is verboden

- het gebruik van boten en/of andere vaartuigen is verboden.

Lijst A, pagina 201; Lijst B: pagina 171 → toevoegen:

#### EATH Onder Ons te Tiel

- **De baggergaten** onder en boven de dam der Noordergeul **te Heesselt**, gemeente Neerijnen.

#### Alleen Lijst A, pagina: 177 → toevoegen: alleen voor leden van HSV Helpt elkander te Hattem

- **De Jachthaven te Hattem**. Bepalingen Jachthaven Hattem: *Men mag geen overlast veroorzaken, in welke vorm dan ook. Alle werkzaamheden in of bij de jachthaven moeten ongehinderd doorgang kunnen vinden. Aanwijzingen door of namens de havenmeester dienen stipt en onvoorwaardelijk te worden opgevolgd. Het betreden of gebruik maken van de aanlegsteigers is ten strengste verboden. Uitsluitend vaste hengel, zonder opwind-mechanisme, is toegestaan.*

## Sportvisserij Zuidwest Nederland

Kantoor: Biesboschweg 4a, 4924 BB Drimmelen

Tel.: (0162) 68 72 60

e-mail: info@sportvisserijbelangen.nl

website: www.sportvisserijbelangen.nl

- toevoegen: Het water binnen het recreatiegebied **De Lithse Ham** (voor zover in eigendom van de gemeente Oss) - zie onderstaande kaart.



### ONI Terneuzen

- toevoegen: Het **kanaal Gent-Terneuzen** (in Nederland). Met uitzondering van:
- de oostkant, tussen de brug Sas van Gent en de grens met België, met name de Sint Anthoniekade.
  - Het schiereiland aan de jachthaven Sas van Gent genoemd van Clubhuis de Savana t/m de brug Sas van Gent; dit zijn de Zwembadstraat en de Arsenalstraat.
- Er mag slechts worden gevist met **één hengel** en **aangewezen aassoorten**.
  - Er mag geen vis worden meegenomen.
  - Er mag geen leefnet worden gebruikt.

**Pagina 119** (Lijst C, pagina 184), Het Oostvoornsemeer: De eerste zin vanaf 'Er' tot en met 'haak' wordt vervangen door: *'Er mag uitsluitend worden gevist met een hengel met een kunstvlieg of ander kunsttaas voorzien van één enkel-tandige haak.'*

**Pagina 121** (Lijst C, pagina 187), nr. 8 toevoegen:

**Nieuwe Maas** km 989.300 tot km 993.

**Pagina 122** (Lijst C, pagina 187) onder Nachtvissen recreatierreinen GZH (Groenservice Zuid-Holland). Hier gelden nieuwe regels voor het **nachtvissen**:

Vanaf heden is het toegestaan om uitsluitend met de daartoe bestemde 'Schriftelijke toestemming nachtvisserij' in combinatie met de speciale Nachtviskaart van Sportvisserij Zuidwest Nederland, van 1 maart tot en met 31 oktober 's nachts te vissen in de volgende wateren:

- ▶ Bleiswijkse Zoom,
- ▶ de Boezemtocht van de Rotte,
- ▶ Boonerlucht,
- ▶ Dobbeplass,
- ▶ Hennipsloot,
- ▶ Hoge Bergse Bos,
- ▶ Krabbeplass,
- ▶ Lage Bergse Bos,

- ▶ Reeuwijkse Hout,
- ▶ Valkenburgse Meer,
- ▶ Vlietlanden en de
- ▶ Zevenhuizer Plas.

**Let op: De Rotte en de Rottemeren maken geen deel uit van de schriftelijke toestemming.**

De "Schriftelijke toestemming nachtvisserij" en bijbehorende Nachtviskaart kan voor € 40,- worden aangeschaft via de webwinkel van Sportvisserij Zuidwest Nederland.

**Pagina 124** (Lijst C, pagina 189), punt 17. Wateren in Alblasserwaard: *'Toestemming voor het houden van wedstrijden in t/m @planet.nl' wordt vervangen door 'Toestemming voor het houden van wedstrijden in de Alblasserwaard via de wedstrijdmodule op [www.sportvisserijbelangen.nl](http://www.sportvisserijbelangen.nl).'*

Vervangen:

**Pagina 126** (Lijst C, pagina 191) nr. 4 vervangen:

"De **Zijlwetering** van de Schulpbrug (Lange Kerkdam) tot de vijver van Kasteel Oud Wassenaar."

Door:

"De **Zijlwetering (Wassenaarse wetering)**

1. Van de Schulpbrug (Lange Kerkdam) tot de vijver van Kasteel Oud Wassenaar

2. Vanaf de brug in de Lange Kerkdam tot aan de Oude Rijn"

**Pagina 128** (Lijst C, pagina 193), nr. 8, vervangen:

"Voor toestemming tot het houden (...) @kpnplanet.nl"

Door: *"Het nachtvisseren aan de putten is uitsluitend toegestaan met een nachtvispas die via HSV De Graafstroom/De Alver te verkrijgen is. Voor toestemming van het houden van wedstrijden dient men zich te wenden tot de heer R. de Zeeuw (06-13504300), e-mail: [hsvdegraafstroom@hotmail.com](mailto:hsvdegraafstroom@hotmail.com)"*

**Pagina 132** (Lijst C, pagina 197), nr. 1, tweede bolletje, na "(spoorbrug bij Ravenstein)" toevoegen: inclusief **stuwkanaal** en vervalt: het stukje "de stuw en". Hiermee wordt het **stuwkanaal** toegevoegd aan de landelijke lijst van viswateren.

**Pagina 132** (Lijst C, pagina 197), nr. 1, tweede bolletje, toevoegen: inclusief de **Oude en Nieuwe Haven** te Grave en het **stuwkanaal boven- en benedenstrooms van de stuw** bij Grave.

En cursief deel vervangen door:

*"De volle breedte van 153.000 tot 159.300 is eigendom van VBG Gennep. Voor het houden van wedstrijden is toestemming nodig van VBG Gennep. De rechterhelft (Limburgse zijde) van de Maas vanaf km 156.000 tot 157.200 (monding Niers): Nachtvisseren niet toegestaan, cultuur/natuurgebied, plaatselijk bekend als Gennepervuurtoren ruïne."*

**Pagina 132** (Lijst C, pagina 197), nr. 1, na het op één na laatste bolletje toevoegen: de linkerhelft (Noord-Brabantse zijde) van de **Maas** te Bokhoven, vanaf kmr. 221.650 tot kmr. 223.000

**Pagina 136** (Lijst C, pagina 201) onder nr. 21 vervangen:

"De **Zuid-Willemsvaart** vanaf de Dieze te 's-Hertogenbosch (...) ter hoogte van RWE)"

Door: "De **Zuid-Willemsvaart** vanaf de Dieze te 's-Hertogenbosch tot aan de provinciegrens Noord-Brabant/Limburg. Inclusief het afgesloten gedeelte van de Zuid-Willemsvaart, gelegen in de gemeente Helmond.

- *Er mag niet vanaf de horecasteiger ter hoogte van het Havenplein (Helmond) worden gevestigd.*
- *Op het grondgebied van de gemeente Schijndel, uitgezonderd het gebied tussen de toegangsweg tot Kanaaldijk-Zuid 1 en de Houterdsdijk, alsmede binnen een afstand van 100 meter van de sluis te Schijndel, is tijdens het nachtvisseren het gebruik van eenvoudige kampeermiddelen toegestaan. Onder eenvoudige kampeermiddelen wordt verstaan: een paraplu, al dan niet voorzien van daarbij behorende flappen of een tent, met een maximale*



afmeting van 3 x 3 meter. Het kampeermiddel moet een neutrale groene, bruine, of camouflagekleur hebben. Het plaatsen van een kampeermiddel is uitsluitend toegestaan binnen een afstand van 10 meter van de waterlijn. Per hengelaar mag slechts één (1) kampeermiddel worden geplaatst of geplaatst worden gehouden.

- het gebruik van geluidsapparatuur, daaronder begrepen beetverklidders, is verboden binnen een afstand van 200 meter vanaf de bewoonde bebouwing."

**Pagina 136/137** (Lijst C, pagina 201/202) onder nr. 23 toevoegen: de **Waal**, vanaf kmr. 931.000 tot kmr. 951.000 (Vloerkenszijing of de Limiet-scheiding van Vuren en Dalem), inclusief de veerstoepen te Gameren en Tuil.

**Pagina 140** (Lijst C, pagina 205) Het Veerse Meer:

Tekst tot aan Looprecht **Veerse Meer** en het kaartje op pagina 141

(Lijst C, pagina 206) vervangen door:

**1. Het Veerse Meer, incl.** (zie kaart):

**a) Het Havenkanaal Kamperland;**

**b) De landbouwhavens te Kamperland** en de Piet;

**c) De uitwateringsgeul De Piet** van de sluis De Piet tot de uitmonding in het Veerse Meer;

**d) De Buitenhaven** van het Kanaal door Walcheren te Veere.

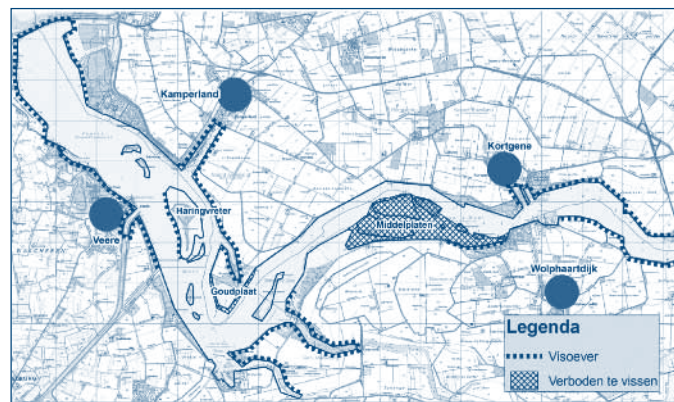
*Niet gevist mag worden in (zie kaart):*

- Het water tussen de Middelpaten en de zuidoever;
- De strook water voor en langs de noordkant van de Middelpaten en voor de daartussen gelegen kreken, de westelijk daaraan grenzende strook water voor de Egbert Petruspolder, alsmede de strook water rond het zuidelijk deel van de Goudplaat, voor zover deze stroken door middel van palen met borden en opschriften zijn aangegeven;
- Andere dan hiervoor onder viswater aangegeven kanalen, havens, havenmondingen en kreken en geulen tussen de platen.

*Voorwaarden Veerse Meer:*

- Alle op de kaarten aangegeven oevers en oeverstroken mogen net als alle openbaar toegankelijke oevers betreden worden;

## Het Veerse Meer



- Nachtvissen is niet toegestaan;
- De wettelijke gesloten tijd voor aassoorten in april en mei geldt niet voor het Veerse Meer;
- De wettelijke gesloten tijd voor beekforel geldt niet voor het Veerse Meer;
- Het in bezit hebben en meenemen van forel is alleen toegestaan als men in bezit is van een geldige Meeneemvergunning Veerse Meer (zie [www.sportvisserijbelangen.nl](http://www.sportvisserijbelangen.nl)) voor informatie over de voorwaarden en verkooppunten).
- **Let op: Er geldt een gesloten periode voor de visserij vanaf 1 oktober tot 15 oktober (in deze periode mag dus niet gevist worden).**

**Pagina 142/143** vervangen: de voorwaarden voor het **Volkerak-Zoommeer + kanalen** van "De sportvisserij mag..." tot " Voor de wateren 3 t/m 6 geldt..."

- *Natura 2000-gebied: de delen op de kaart die gearceerd zijn met lijnen en stippels.*
- *In Natura-2000 gebied mag alleen gevist worden vanuit vaartuigen. Waar een vooroeververdediging aanwezig is, is vissen toegestaan vanaf 25 m uit de buitenteen van de vooroeververdediging.*
- *De sportvisserij mag niet worden uitgeoefend in die delen van de Natura-2000 gebieden die op kaart staan aangeduid met 'geen bevissing'.*
- *De sportvisserij mag in de periode 1 augustus tot 31 maart niet worden uitgeoefend in die gebieden die op de kaart staan aangegeven met 'bevissing 1 april t/m 31 juli'.*
- *In het resterende deel (= geen Natura 2000- gebied) mag jaarrond gevist worden.*
- *Alle materialen en afval dienen op een zodanige wijze opgeslagen te worden dat ze niet door verwaaiing, verspoeling of op andere wijze verspreid kunnen raken.*
- *Bodem- en waterverontreinigende stoffen die ten gevolge van de vergunde activiteit in aanraking komen met de bodem of het oppervlaktewater worden*

